














* Exemple : 5m autour des rivières, étangs, puits.. 1m des fossés et caniveaux ou bouches d'égouts, avaloirs...etc



** Voir document "Détermination du niveau de risque"


Emplacement sur la commune	ZONE A				
	Archives massif et allée	Chemin derriere commerces cœur vie 1	Cimetière intérieur	Cimétière parking	Complexe sportif Abords et allée mur tennis extérieur
Nature de la surface	terre / graviers	stabilisé	Sable / pavés	bitume	stabilisé
Surface en m ²	110 m ²	200m ²	2800m ²	140ml	170m ²
Proximité Point d'eau *(oui ou non)	non	non	oui	oui	non
Pente (oui ou non)	non	non	non	non	non
Niveau de risque ** (Réduit ou élevé)	réduit	réduit	élevé	élevé	réduit
Traitement actuel	manuel	chimique manuel	chimique manuel	Débroussailleuse Manuel	Débroussailleuse Manuel chimique
Traitement préconisé	manuel	désherbeur mécanique Eau chaude	Manuel Eau chaude	Eau chaude Débroussailleuse	Mise en place béton désactivé ou bitume Désherbeur méca.
PHOTO					






Emplacement sur la commune	ZONE A				
	Complexe sportif allée descente de toit tennis couvert	Complexe sportif allée entre parking et tennis couvert	Complexe sportif Allée entre terrains tennis extérieurs et haie	Complexe sportif Parking	Complexe sportif Piste d'athlétisme
Nature de la surface	graviers	bitume	graviers	bitume	stabilisé
Surface en m ²	80m ²	200ml de bordures	100m ²	3400m ²	1200m ²
Proximité Point d'eau * (oui ou non)	non	non	non	non	non
Pente (oui ou non)	non	non	non	non	non
Niveau de risque ** (Réduit ou élevé)	réduit	réduit	réduit	réduit	réduit
Traitement actuel	Chimique Manuel	Débroussailleuse Manuel	Débroussailleuse manuel	Débroussailleuse manuel	chimique Préparateur de sol
Traitement préconisé	Manuel Eau chaude	Brosse mécanique Eau chaude	Eau chaude	Refaire le bitume	Désherbeur mécanique
PHOTO					





Emplacement sur la commune	ZONE A				
	Complexe sportif Surface autour des charmes pyramidaux	Complexe sportif Terrains de foot A et B	Complexe sportif Terrains de foot C	Complexe sportif Terrains de pétanque	Entrées de ville massifs
Nature de la surface	bitume	gazon	stabilisé	stabilisé	terre + paillage
Surface en m ²	310m ²	1Ha 600m ²	7000m ²	430m ²	25m ²
Proximité Point d'eau * (oui ou non)	non	non	non	non	non
Pente (oui ou non)	non	non	non	non	non
Niveau de risque ** (Réduit ou élevé)	réduit	réduit	réduit	réduit	réduit
Traitement actuel	chimique manuel	Dés herbant sélectif gazon	Préparateur de sol Manuel	chimique manuel	Manuel
Traitement préconisé	Refaire le bitume Eau chaude	Réglementation ligue de football ?	Dés herbeur mécanique Eau chaude	Eau chaude	Manuel
PHOTO					

Emplacement sur la commune	ZONE A			
	Mairie entrée	Massifs fleurs annuelles et bisannuelles	MPT terrasse devant et derrière	MPT massif le long
Nature de la surface	pavés	terre + paillage	pavés	terre + paillage
Surface en m ²	60m ²	280m ²	120m ²	
Proximité Point d'eau * (oui ou non)	non	non	non	non
Pente (oui ou non)	non	non	non	non
Niveau de risque ** (Réduit ou élevé)	réduit	réduit	réduit	réduit
Traitement actuel	Manuel Débroussailleuse	Manuel	Manuel Débroussailleuse	Manuel
Traitement préconisé	Refaire les joints aux mortiers	Manuel	Manuel Eau chaude	Manuel Eau chaude
PHOTO				







Emplacement sur la commune	ZONE A				
	MPT terrain de pétanque	Place devant les commerces	Restaurant scolaire patio	Rond point Myosotis	rue de l'Europe : Pieds d'arbres et massif buis boule
Nature de la surface	stabilisé	stabilisé	graviers	terre + paillage	terre + paillage
Surface en m ²	130m ²	330m ²	75m ²	110m ²	220m ²
Proximité Point d'eau *(oui ou non)	non	non	non	non	non
Pente (oui ou non)	non	non	non	oui	non
Niveau de risque ** (Réduit ou élevé)	réduit	réduit	réduit	élevé	réduit
Traitement actuel	Manuel chimique	chimique Manuel	Manuel	Manuel Débroussailleuse	Manuel
Traitement préconisé	Manuel Eau chaude	Eau chaude Désherbeur mécanique	Manuel	Manuel	Manuel Eau chaude
PHOTO					

Emplacement sur la commune	ZONE A				
	rue de la République Pieds d'arbres et massifs	rue Rouget de Lisle massifs et pieds d'arbres	rue Ste Genevieve Pieds d'arbres	St Christophe Allée vers la ferme	St Christophe cour + tour de la ferme
Nature de la surface	terre	terre + paillage	terre + paillage	pavés	stabilisé
Surface en m ²	25m ²	130m ²	17m ²	36m ²	760m ²
Proximité Point d'eau *(oui ou non)	non	oui	non	non	non
Pente (oui ou non)	non	non	non	oui	non
Niveau de risque ** (Réduit ou élevé)	réduit	élevé	réduit	élevé	réduit
Traitement actuel	Manuel chimique	Manuel	Manuel	Manuel Débroussailleuse	Manuel Chimique
Traitement préconisé	Manuel	Manuel	Manuel	Manuel Débroussailleuse	Désherbeur mécanique Eau chaude
PHOTO					 

Emplacement sur la commune	ZONE A			ZONE B	
	St Christophe cheminement vers piscine	St Christophe massifs	St Christophe piscine	Allée du souvenir massif	Allée du souvenir bout de l'allée non bitumé
Nature de la surface	voutré	terre + paillage	pavés	terre + paillage	voutré
Surface en m ²	130m ²	190m ²	70m ²	56m ²	10m ²
Proximité Point d'eau *(oui ou non)	non	non	oui	non	non
Pente (oui ou non)	non	non	non	non	non
Niveau de risque ** (Réduit ou élevé)	réduit	réduit	élevé	réduit	réduit
Traitement actuel	Manuel Débroussailleuse	Chimique Manuel	Débroussailleuse Manuel chimique	Manuel	Manuel Débroussailleuse
Traitement préconisé	Désherbeur mécanique	Eau chaude Manuel	Manuel Eau chaude	Manuel Eau chaude	Finir le bitume de l'allée
PHOTO					

Emplacement sur la commune	ZONE B				
	Ateliers massif rosiers	Beausoleil allée vers le petit terrain	Chemin entre rue G. Fauré et rue de la Corne	Chemin du petit bois : allée	Chemin du petit bois : talus plantés
Nature de la surface	terre + paillage	stabilisé	stabilisé	stabilisé	terre
Surface en m ²	8m ²	74m ²	114m ²	675m ²	350m ²
Proximité Point d'eau [*] (oui ou non)	non	non	non	non	non
Pente (oui ou non)	non	non	non	non	non
Niveau de risque ^{**} (Réduit ou élevé)	réduit	réduit	réduit	réduit	réduit
Traitement actuel	Manuel Débroussailleuse	Débroussailleuse Manuel	Débroussailleuse Manuel chimique	Manuel Débroussailleuse	Manuel Débroussailleuse
Traitement préconisé	Manuel Débroussailleuse	Débroussailleuse Manuel	Mettre un béton désactivé ou du bitume	Manuel Eau chaude	Manuel Eau chaude
PHOTO					

Emplacement sur la commune	ZONE B				
	Ecoles Massifs	Ecoles Talus plantés	Ecole élémentaire Piste d'athétisme	Ecole maternelle cour	Ecole maternelle parking (plantations)
Nature de la surface	terre + paillage	terre + bache	stabilisé	pavés	terre + paillage
Surface en m ²	140m ²	380m ²	180m ²	420m ²	20m ²
Proximité Point d'eau *(oui ou non)	non	oui	non	oui	non
Pente (oui ou non)	non	oui	non	non	non
Niveau de risque ** (Réduit ou élevé)	réduit	élevé	réduit	élevé	réduit
Traitement actuel	Manuel	Manuel	Manuel Préparateur de sol	Débroussailleuse Manuel	chimique manuel
Traitement préconisé	Manuel Eau chaude	Manuel	Désherbeur mécanique Eau chaude	Brosse mécanique Eau chaude	Manuel Eau chaude
PHOTO					


Emplacement sur la commune	ZONE B				
	Myosotis Massif autour de l'allée en bois	Parc F. Couperin allée	Parc F. Couperin massifs	Parc Haut Pignon zone devant le banc + allée	Parc Myosotis aire de jeux
Nature de la surface	geotextile + paillage	stabilisé	terre + paillage	stabilisé	stabilisé
Surface en m ²	230m ²	43m ²	17m ²	300m ²	270m ²
Proximité Point d'eau <i>*(oui ou non)</i>	oui	non	non	non	non
Pente <i>(oui ou non)</i>	oui	non	non	non	non
Niveau de risque <i>** (Réduit ou élevé)</i>	élevé	réduit	réduit	réduit	réduit
Traitement actuel	Manuel	Chimique Débroussailleuse Manuel	Manuel	Chimique Manuel Débroussailleuse	Manuel Débroussailleuse
Traitement préconisé	Manuel Eau chaude	Remplacer par un béton désactivé ou un bitume	Manuel	Désherbeur mécanique Utilité de garder une telle zone en stabilisée ?	Manuel Eau chaude
PHOTO				 	

Emplacement sur la commune	ZONE B				
	Parc Myosotis allée	Parc Myosotis terrain de basket	Parc Myosotis terrain pétanque	Parc urbain escaliers	Parc urbain massifs rosiers
Nature de la surface	pavés	stabilisé	stabilisé	stabilisé	terre
Surface en m ²	110m ²	84m ²	100m ²	40m ²	54m ²
Proximité Point d'eau [*] (oui ou non)	oui	non	non	non	non
Pente ^(oui ou non)	oui	non	non	non	non
Niveau de risque ^{**} (Réduit ou élevé)	élevé	réduit	réduit	réduit	réduit
Traitement actuel	Manuel Débroussailleuse	Manuel	Manuel chimique	Manuel Débroussailleuse	Manuel chimique
Traitement préconisé	Brosse mécanique Eau chaude	Manuel Eau chaude	Manuel Désherbeur mécanique	Manuel Eau chaude	Manuel Eau chaude
PHOTO					

Emplacement sur la commune	ZONE B				
	Parc urbain autour des pommiers	Place de Strasbourg parking	Pré aux Moutons massifs	rue d'Armsterdam Pieds d'arbres	rue de Berlin talus plantés de l'aire de jeux
Nature de la surface	stabilisé	Jonction bitume/béton	terre + paillage	terre + paillage	terre + paillage
Surface en m ²	116m ²	2240m ²	90m ²	4m ²	240m ²
Proximité Point d'eau *(oui ou non)	non	oui	non	non	non
Pente (oui ou non)	non	non	non	non	non
Niveau de risque ** (Réduit ou élevé)	réduit	élevé	réduit	réduit	réduit
Traitement actuel	Manuel Débroussailleuse	Manuel Débroussailleuse	Manuel Débroussailleuse	Manuel Débroussailleuse	Manuel Débroussailleuse
Traitement préconisé	Béton désactivé ? Eau chaude	Brosse mécanique Eau chaude	Manuel Eau chaude	Manuel Eau chaude	Manuel Eau chaude
PHOTO					

Emplacement sur la commune	ZONE B				
	rue de Berlin Pieds d'arbres	rue de Bruxelles Massifs + pieds d'arbres	rue des Camélias massifs	rue des Chênes chemin vers le bois des Chênes	rue des Chênes massifs + pieds d'arbres
Nature de la surface	terre + bache	terre + bache	terre + paillage	stabilisé	terre + paillage
Surface en m ²	23m ²	120m ²	60m ²	85m ²	35m ²
Proximité Point d'eau *(oui ou non)	oui	oui	non	non	non
Pente (oui ou non)	non	non	non	non	non
Niveau de risque ** (Réduit ou élevé)	élevé	élevé	réduit	réduit	réduit
Traitement actuel	Manuel Débroussailleuse	Manuel Débroussailleuse	Manuel Débroussailleuse	Manuel Débroussailleuse	Manuel
Traitement préconisé	Manuel Eau chaude	Manuel Eau chaude	Manuel Eau chaude	Débroussailleuse Eau chaude ?	Manuel Eau chaude
PHOTO					 

Emplacement sur la commune	ZONE B				
	rue de l'Europe Massif ds talus avenue Jöel Le Theule	rue G. Fauré Massifs + pieds d'arbres	rue de Londres Pieds d'arbres	rue du Luxembourg Pieds d'arbres	rue de Paris Massif + pieds d'arbres
Nature de la surface	terre + paillage	terre	terre + bache	terre + paillage	terre + paillage
Surface en m ²	50m ²	40m ²	6m ²	4m ²	240m ²
Proximité Point d'eau *(oui ou non)	non	oui	non	non	non
Pente (oui ou non)	oui	non	non	non	non
Niveau de risque ** (Réduit ou élevé)	élevé	élevé	réduit	réduit	réduit
Traitement actuel	Manuel	Manuel Débroussailleuse	Manuel Débroussailleuse	Manuel Débroussailleuse	Manuel
Traitement préconisé	Manuel Eau chaude	Revoir l'aménagement des massifs Eau chaude Manuel	Manuel Eau chaude	Manuel Eau chaude	Manuel Eau chaude
PHOTO					

Emplacement sur la commune	ZONE B			
	rue de Rome Massifs + pieds d'arbres	rue Véron de Forbonnais Talus planté	Village de France liaisons piétonnes	Village de France stabilisé devant banc
Nature de la surface	terre + bache	terre + paillage	graviers	stabilisé
Surface en m ²	57m ²	108m ²	80m ²	50m ²
Proximité Point d'eau *(oui ou non)	non	oui	non	non
Pente (oui ou non)	oui	non	non	non
Niveau de risque ** (Réduit ou élevé)	élevé	élevé	réduit	réduit
Traitement actuel	Manuel	Manuel Débroussailleuse	Manuel Débroussailleuse	Manuel Débroussailleuse
Traitement préconisé	Manuel Eau chaude	Manuel Eau chaude	Manuel Eau chaude	Réaliser un béton désactivé ou un bitume Accepter les adventices
PHOTO				

Emplacement sur la commune	ZONE C			
	La Teillaie Talus plantés	La Teillaie Pieds d'arbres rue Jean Perrin	Les trappeurs Devant les cabanes	St Christophe parking n°3
Nature de la surface	terre + paillage	Terre	Voutré	Voutré
Surface en m ²	500m ²	14m ²	120m ²	6500m ²
Proximité Point d'eau *(oui ou non)	oui	non	non	non
Pente (oui ou non)	oui	non	non	non
Niveau de risque ** (Réduit ou élevé)	élevé	réduit	réduit	réduit
Traitement actuel	Chimique Manuel Débroussailleuse	Manuel	chimique Débroussailleuse	chimique Débroussailleuse Broyage
Traitement préconisé	Manuel Eau chaude	Manuel Eau chaude	Manuel Débroussailleuse	Désherbeur mécanique
PHOTO				