

Livret ... à vous-mêmes !!!

Le Conseil Municipal Jeunes de La Chapelle Saint Aubin vous invite à découvrir la commune tout en vous amusant !



Circuit Vert

***Église - Saint Christophe - Sentier des Hautes Fontaines
Chemin du Tram - Parc de Boudan - Parc Jauneau-Branchu***

La balade commence et se termine au même endroit et dure environ 1 heure 30.



Ce *Livret... à vous-mêmes* a été initié, conçu et rédigé par le Conseil Municipal Jeunes de 2018.

L'objectif de ce livret-jeu est modeste : vous inviter, à vous promener dans notre charmant village, à éveiller votre curiosité et ouvrir l'oeil et ainsi découvrir ou redécouvrir ce qui nous entoure. Simple et ludique, il constitue une première approche du patrimoine local !

Le jeu de piste est une boucle que vous pouvez commencer là où vous le souhaitez.

Les détails et questions sont organisés dans l'ordre de votre marche.

Il se peut aussi que dame Nature et ses saisons vous cachent certains éléments.

Les traversées de rues sont rares et sont indiquées. Prenez garde à vos enfants !!!

Veillez, s'il vous plaît, à respecter les propriétés privées.

Cette première édition sera progressivement améliorée. Vous pouvez d'ailleurs y contribuer en nous apportant vos corrections, vos compléments d'informations et aussi vos idées de parcours.

Pour cela, rendez-vous sur le site Internet de la commune à la rubrique "*La boîte à idées*".

Merci aux enfants du Conseil Municipal Jeunes, et à tous les contributeurs de ce guide, notamment les propriétaires des lieux photographiés.


Bonnes découvertes ...



Voici les jeunes conseillers municipaux élus en 2018 :

- | | | |
|-------------------|-------------------|--------------------|
| 1) Maëline Romain | 6) Isia Czinober | 11) Agathe Beucher |
| 2) Paul Fistié | 7) Camille Mabon | 12) Émie Dubois |
| 3) Batist Renou | 8) Tom Guinois | 13) Adèle Marianne |
| 4) Aaron Saada | 9) Léna Micoureau | 14) Eva Manté. |
| 5) Charles Sfeir | 10) Timéo Salgado | |

Absente sur la photo, Louise Pillon.



Prêt à découvrir
la commune ?



Point de départ :
Place de l'Église



Restez sur la place et répondez à
ces 2 questions.

Question 1

Quelle personnalité
de la seconde Guerre Mondiale
a dormi dans cette maison ?



Soyez observateur ! La réponse se trouve sur cette
place ...

OUVREZ L'ŒIL!



Question 2

Quelle principale différence
notez-vous entre cette photo
ancienne et maintenant ?

Pour vous repérer, la 1^{ère} maison sur la gauche est
l'actuelle boucherie.



Après avoir répondu à ces deux
questions, quittez la place et
empruntez la rue de l'Europe en
passant devant la boulangerie.

En chemin, vous allez
rencontrer ce détail



Le saviez-vous ?

Le premier édifice datait du
XI^e ou XII^e siècle et fut
entièrement détruit par un
incendie accidentel le 23
février 1916 à la suite d'un
enterrement !

La reconstruction de l'église,
avec ses pierres d'origine, fut
entreprise à partir du 7 mars
1926 en retrait de la rue et
ainsi créer une place devant le
nouvel édifice.

En restant toujours sur le même trottoir, vous passerez devant un mur jusqu'à cette drôle de pierre scellée au sol.



Le saviez-vous ?

Nommée *garde-heurt* en Normandie, ou *garde-grève*, *bouteroue*, *chasse-moyeux* ou encore *chasse-roue*.

Comme le désigne ce dernier nom, il vous renseigne sur son utilité.

Cette pierre servait ainsi de protection à l'angle d'une rue ou d'un mur contre les roues des charrettes.

Toujours en remontant la rue de l'Europe, vous prendrez la direction

Centre St Christophe

Vous passerez ensuite devant un mur pourvu d'un renfort métallique.



Après avoir rejoint l'arrêt de bus, traversez prudemment le rond-point et arrêtez-vous au



A l'entrée de la propriété, amusez-vous à déchiffrer ce chasse-roues.



Une fois l'énigme résolue, reprenez votre marche et joignez



Dans les environs, essayez de retrouver ce détail.



Au rond-point, traversez prudemment et retrouvez ce détail.



OUVREZ L'ŒIL!

Question 3

Reprenez votre marche, et vous longerez un long mur. Vous retrouverez ce détail.



Combien en comptez-vous ?

Reprenez votre chemin, passez devant le château d'eau pour ensuite emprunter l'escalier qui mène au Centre Saint Christophe.

En haut de l'escalier, il se peut que le site Saint Christophe ne soit pas accessible.

Dans ce cas, continuez sur le même trottoir afin d'accéder à l'entrée principale du centre.

Contournez ensuite la Salle des Fêtes par la droite en empruntant le chemin qui longe le bois jusqu'à son entrée et découvrir cette pierre allongée et reprendre la balade.



Une fois que vous aurez accédé au site de Saint Christophe, visitez-le et amusez-vous à retrouver ces détails, notamment ce drôle de guidon !!!

OUVREZ L'ŒIL!



Le saviez-vous ?

Des manuscrits et de plans datant de 1673 mentionnent l'existence de ces bâtiments et de la Chapelle dite "Saint Christophe". Soit presque 350 ans !

Sur le pignon, vous pouvez apercevoir ces pierres qui dépassent du mur.

Nommées "corbeaux", elles devaient supporter une toiture aujourd'hui disparue

Question 4

Par rapport à la photo datant des années 1960, quelles sont les principales modifications apportées au bâtiment actuel ?

Après votre visite, empruntez l'escalier conduisant à la piscine.

Franchissez le portillon pour vous retrouver devant la pierre allongée à l'entrée du bois, elle vous indique la direction à suivre.



Engagez-vous dans le bois.

Après l'arbre, essayez de retrouver cette borne.

HDM pourrait signifier Hospice Du Mans. Les lettres QDR restent, à ce jour, toujours mystérieuses !



Dans le bois, prenez la direction des Cabanes Trappeurs et vous passerez devant cet arbre assez particulier.



Une fois découverte, il faudra revenir sur vos pas, prendre le Boulevard Nature et tourner tout de suite sur votre gauche.

Vous déboucherez sur la Plaine de Jeux. Amusez-vous ! Une pause s'impose !



La pause étant terminée, remonte le terrain après le toboggan pour longer la clôture verte.

Au bout de la clôture, engagez-vous dans le chemin situé à droite.




Marchez sur 40 mètres, et vous rencontrerez ces rochers.



Sinon faites demi-tour pour les retrouver !

Après ces rochers, engagez-vous



 Au bout du sentier, traversez prudemment !

Reprenez le même sentier et en bas du 2^{ème} escalier, prenez sur votre gauche.



En chemin, vous allez croiser ces 2 détails.

Au bout du sentier, vous arriverez avenue Joël Le Theule et devrez remonter la rue de l'Europe.



Traversez prudemment pour emprunter le



Ce chemin vous emmènera au "Verger". Attention aux chevaux, surtout celui à la "crinière au vent". Ouvrez l'œil et levez la tête.

Plus loin sur votre droite, cherchez cette pierre caverneuse. Cette fois, baissez les yeux !



Au bout du chemin, descendez prudemment la route de Boudan et engagez-vous



Ce chemin débouchera sur le Parc de Boudan. Au niveau de cet arbre "endormi", prenez le chemin de droite.




Traversez prudemment et passez devant cette pierre.



Prenez ensuite la direction du cimetière.

Rentrez par le portail du cimetière, face à vous et au bout de l'allée vous découvrirez d'anciennes stèles et croix.

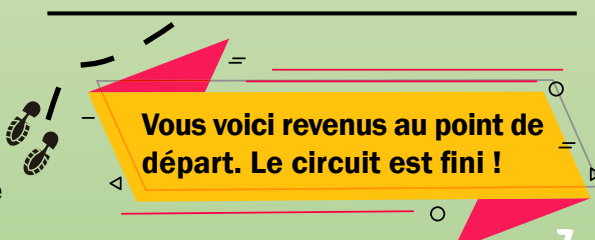


Vous traverserez alors un bosquet composé de 2 000 arbres plantés en l'an 2000 par la municipalité. Soyez observateurs, vous apercevrez des nichoirs, et qui sait, peut-être également leurs hôtes.

Continuez toujours tout droit jusqu'à la rue des Camélias.

Ressortez par le même portail et empruntez le chemin longeant le cimetière.

En haut de l'escalier prenez sur la gauche et descendez vers la place de l'Église.



Nous vous félicitons de votre curiosité !

Nous espérons que vous avez pris plaisir à découvrir ou à redécouvrir la commune en notre compagnie et à répondre à toutes les questions.

Pour consulter les réponses aux questions, rendez-vous sur le site Internet de la commune <http://www.lachapellesaintaubin.fr> sur la page "Livret ... à vous-même" à la rubrique "La Commune".

Pour prolonger votre découverte du patrimoine local, vous avez la possibilité de télécharger un second livret-jeu dans lequel vous est également proposé un jeu de piste.

Les deux livrets-jeu sont également disponibles à l'accueil de la Mairie.



**Mairie de La Chapelle Saint Aubin
17, rue de l'Europe
72650 La Chapelle Saint Aubin
Tél. : 02 43 47 62 70
contact@lachapellesaintaubin.fr
<http://www.lachapellesaintaubin.fr>**